

Bebauungsplan

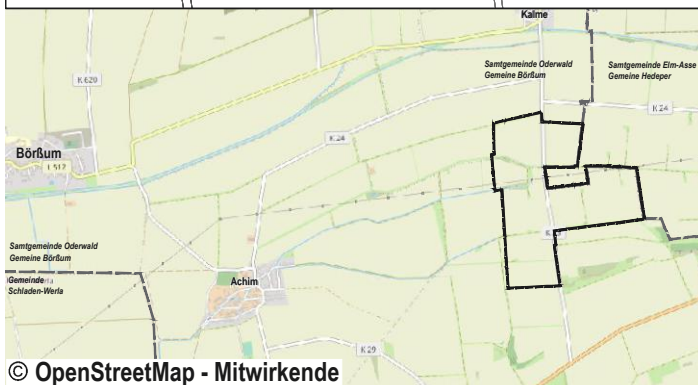
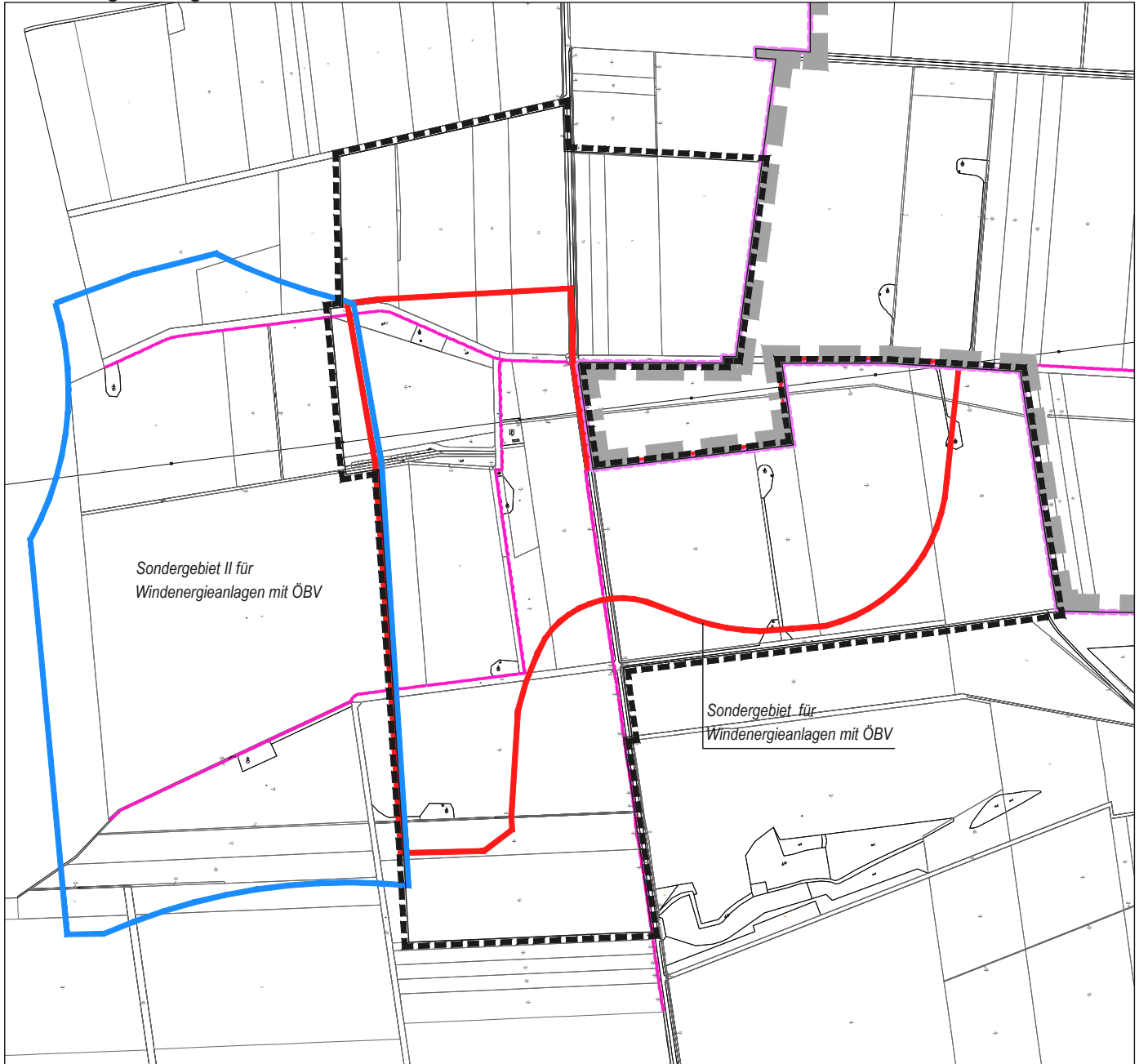
Windenergieanlagen Börßum - östlicher Bereich

zugl. Aufhebung "Sondergebiet für Windenergieanlagen" mit örtlicher Bauvorschrift
und Teilaufhebung "Sondergebiet II für Windenergieanlagen" mit örtlicher Bauvorschrift




Quelle: Auszug aus den Geobasisdaten des Landesamtes für Geoinformation und Landesvermessung Niedersachsen,
© (2021)



Gebietsabgrenzung



Das Plangebiet befindet sich am Ostrand des Gemeindegebietes zwischen den Ortsteilen Kalme, Achim und Seinstedt, wie dargestellt.

-  Grenze des Plangeltungsbereichs
-  Grenze des Bebauungsplans "Sondergebiet für Windenergieanlagen" mit örtlicher Bauvorschrift
-  Grenze des Bebauungsplans und Teilaufhebung "Sondergebiet II für Windenergieanlagen" mit örtlicher Bauvorschrift